



ОБЩИНА СЕВЛИЕВО

ОБЯВЛЕНИЕ

Във връзка с разпоредбите на чл.39, ал.1, т.2 и ал.2, от НАРЕДБА № 3 от 16.10.2000 г. за условията и реда за проучване, проектиране, утвърждаване и експлоатация на санитарно-охранителните зони около водоизточниците и съоръженията за питейно-битово водоснабдяване и около водоизточниците на минерални води, използвани за лечебни, профилактични, питейни и хигиенни нужди, днес 15.04.2013г., **ОБЩИНА СЕВЛИЕВО** публично обявява:


Проект за СОЗ около каптаж „Узун бунар“ в землището на с. Добромирка, използван за питейно-битово водоснабдяване на с. Добромирка, община Севлиево.

Лицата, чиито имоти попадат в границите на СОЗ (санитарно-охранителната зона), с охранителни режими в пояси II и III могат да се запознаят с проектите, които са на разположение в сградата на община Севлиево, стая 214.

В едномесечен срок от датата на настоящото обявление, всички заинтересовани лица могат да възразят или предложат рационални решения, гарантиращи обществените интереси и тези на заявителя в община Севлиево на адрес:

Община Севлиево, всеки работен ден от 8.00-17.00ч. на пл. „Свобода“ № 1, гр.Севлиево, или на тел.: 0675 396 121, факс: 3 27 73, e-mail: sevlievo@sevlievo.bg

Д-Р ИВАН ИВАНОВ
Кмет на община Севлиево



5400 гр. Севлиево, пл. „Свобода“ № 1, тел.: 0675 396 114
факс: 3 27 73, e-mail: sevlievo@sevlievo.bg, web: www.sevlievo.bg

КООРДИНАТЕН РЕГИСТЪР

ГРАНИЧНИ ТОЧКИ НА СОЗ ПО ПОЯСИ
Каптаж "Узун бунар" - з-ще с. ДОБРОМИРКА
общ. СЕВЛИЕВО


Координатна система "1970"

No	X	Y	Пояс
1	4683360.270	8664738.380	I
2	4683379.240	8664732.580	
3	4683385.550	8664751.340	
4	4683366.500	8664757.210	
5	4683346.108	8664721.526	II
6	4683362.651	8664779.901	
7	4683488.877	8664769.431	
8	4683454.013	8664598.665	
9	4683397.557	8664632.240	
7	4683488.877	8664769.431	III
8	4683454.013	8664598.665	
10	4683618.399	8664721.190	
11	4683527.712	8664554.793	

Изпълнител : ЕТ "ИНТЕРФЕЙС - П. Казанлъклиев"

Подпис :

/инж. П. Казанлъклиев/



КОПИЕ ОТ КВС

САНИТАРНО - ОХРАНИТЕЛНА ЗОНА

Каптаж "Узун бунар"

Област ГАРБОВО
Община СЕВЛИЕВО
Землище с. Добромирка


Координатна с-ма "1970"



Юли, 2011 г.

М 1 : 1500

Изработил: ЕТ-ИНТЕРФЕЙС - П. Казанлъшкиев
Правоспособно лице:
/инж. П. Казанлъшкиев, Св. № 542/10.07.2001г./



**СЛЕСЪК НА ИМОТИТЕ В ОБХВАТА НА СОЗ
Каптаж "Узун бунар" - 3-ще с. ДОБРОМИРКА, общ. СЕВЛИЕВО**

Имот	Собственик	Площ, дка	Вид територия	НТП	Вид собственост	Пояс I	Пояс II	Пояс III	Общо
193027	ЗЕМИ ПО ЧЛ. 19 - ОБЩ. СЕВЛИЕВО	2.013	За нуждите на селското стопанство	Естествена ливада	Стопанисвани от общината	0.031	1.982		2.013
193029	ПАВЕЛ КОСЕВ КОЛЕВ	1.065	За нуждите на селското стопанство	Естествена ливада	Частна	0.099	0.763		0.862
193030	НИКОЛА КОСЕВ КОЛЕВ	0.736	За нуждите на селското стопанство	Естествена ливада	Частна	0.077	0.659		0.736
193031	ЙОРДАН НЕДЕВ ВЕЛЧЕВ	0.319	За нуждите на селското стопанство	Естествена ливада	Частна	0.122	0.083		0.205
193032	СТАВЕН ООД	0.468	За нуждите на селското стопанство	Естествена ливада	Обществени организации	0.066	0.203		0.269
000199	ЗЕМИ ПО ЧЛ. 19 - ОБЩ. СЕВЛИЕВО	4.866	Водни течения и водни площи	Напоителен канал	Общинска частна	0.751	0.202	0.202	0.953
158008	ДЪРЖАВЕН ПОЗЕМЛЕН ФОНД	5.000	За нуждите на селското стопанство	Нива	Държавна частна	0.197	4.798	4.798	4.995
158011	ГЕОРГИ ДЕЧЕВ СИМЕОНОВ	4.000	За нуждите на селското стопанство	Нива	Частна	0.035	0.436	0.436	0.471
158012	ПЕНЧО МИНЕВ БОЙКИН	22.899	За нуждите на селското стопанство	Нива	Частна	8.776			8.776
158033	ЦАНКО ГЕОРГИЕВ ДРЪНДАРОВ	2.940	За нуждите на селското стопанство	Нива	Частна	0.010	2.783	2.783	2.793
158104	ОБЩИНА СЕВЛИЕВО - ПЪТИЩА И ДЕРЕТА	2.002	За нуждите на селското стопанство	Полски път	Общинска публична	0.514	0.007	0.007	0.521
193024	СТЕФАН КОЛЕВ СТОЯНОВ	7.030	За нуждите на селското стопанство	Естествена ливада	Частна	0.680			0.680
193025	ХРИСТО ЦАНЕВ СТОЯНОВ	0.342	За нуждите на селското стопанство	Естествена ливада	Частна	0.189			0.189
193026	СИМЕОН ЦАНЕВ СТОЯНОВ	0.538	За нуждите на селското стопанство	Естествена ливада	Частна	0.295			0.295
193028	ЗЕМИ ПО ЧЛ. 19 - ОБЩ. СЕВЛИЕВО	1.042	За нуждите на селското стопанство	Естествена ливада	Стопанисвани от общината	0.494			0.494
193033	ЗЕМИ ПО ЧЛ. 19 - ОБЩ. СЕВЛИЕВО	0.361	За нуждите на селското стопанство	Естествена ливада	Стопанисвани от общината	0.325			0.325
193034	ЗЕМИ ПО ЧЛ. 19 - ОБЩ. СЕВЛИЕВО	0.775	За нуждите на селското стопанство	Естествена ливада	Стопанисвани от общината	0.413			0.413
193035	ЗЕМИ ПО ЧЛ. 19 - ОБЩ. СЕВЛИЕВО	3.282	За нуждите на селското стопанство	Естествена ливада	Стопанисвани от общината	0.020			0.020
158002	ПЕТЪР ДИМИТРОВ ИВАНОВ	3.299	За нуждите на селското стопанство	Нива	Частна		0.594	0.594	0.594
158003	МАРИЯ СТОЙЧЕВА ПЕНЕВА	3.000	За нуждите на селското стопанство	Нива	Частна		0.041	0.041	0.041
158005	ИЗВОР - 2005 ООД	4.499	За нуждите на селското стопанство	Нива	Обществени организации		2.476	2.476	2.476

Имот	Собственик	Площ, дка	Вид територия	НТП	Вид собственост	Пояс I	Пояс II	Пояс III	Общо
158006	ХРИСТО ГЕОРГИЕВ ХРИСТОВ	4.000	За нуждите на селското стопанство	Нива	Частна			3.563	3.563
158007	КОСТАДИН ХРИСТОВ МАТЕВ	7.010	За нуждите на селското стопанство	Нива	Частна			0.423	0.423
158009	ВАСИЛ ВАСИЛЕВ ПЕТКОВ	8.690	За нуждите на селското стопанство	Нива	Частна			0.024	0.024
158034	БАЛДЖИЕВ ООД	2.000	За нуждите на селското стопанство	Нива	Обществени организации			2.000	2.000
158037	ДАМЯН ЦВЯТКОВ ДАМЯНОВ	2.000	За нуждите на селското стопанство	Нива	Частна			2.000	2.000
158101	ОБЩИНА СЕВЛИЕВО - ПЪТИЩА И ДЕРЕТА	1.130	За нуждите на селското стопанство	Полски път	Общинска публична			0.675	0.675

Общо : 0.395 16.389 20.022 36.806 дка

*Забележка : Пояс I съвпада с проектен имот №193042

Изпълнител : ЕТ "ИНТЕРФЕЙС - П. Казанлъклияв"

Подпис :
/инж. П. Казанлъклияв/

